

Pyrénées-Orientales

UNE DESTINATION

Sud de France

Rejoignez-nous
et randonnez
l'esprit libre



www.ffrandonnee.fr

Pour mieux connaître la fédération, les adresses des associations de votre département, pour tout savoir sur l'actualité de la randonnée, pour adhérer ou découvrir la collection des topo-guides.

Tout sur
www.ffrandonnee.fr



RFN10-6 - Le nom RandoFiche® est une marque déposée, nul ne peut l'utiliser sans l'autorisation de la Fédération française de la randonnée pédestre. © FFRandonnée 2014. Rédaction des textes - Alain le Yaouanq - Karine Geslot - Réserve Naturelle de Jujols. Entretien du sentier : Syndicat Intercommunal de Développement du Canton d'Olette (SIDECO).

Rando
Fiche®

La réserve de Jujols


Jujols

SITUATION

Jujols, à 19 km au sud-ouest de Prades par la N 116, puis la D 57 au niveau d'Olette

PARKING

juste à côté de l'église Saint-Julien



GPS Point de départ



3 H 30

8,5 KM

Une randonnée dans un espace naturel préservé, avec comme point d'orgue la sentinelle que constitue l'église de Jujols et son village perché du Haut-Conflent.

À DÉCOUVRIR EN CHEMIN

- Maison de la Réserve de Jujols • site de l'église Saint-Julien de Jujols • fontaine « l'oratoire de la Sainte-Famille »
- belvédère du roc de la Coste



Jujols : fenêtre sur le Canigó.

Sideco




CONSEIL
GENERAL
PYRENEES-ORIENTALES

FFRandonnée
les chemins, une richesse partagée
www.ffrandonnee.fr

PR La réserve de Jujols



Code de balisage FFRandonnée

-  Bonne direction
-  Changement de direction
-  Mauvaise direction

BALISAGE jaune

DIFFICULTÉS !

forte ascension (exposée plein sud) au départ

À DÉCOUVRIR DANS LA RÉGION

- Mont-Louis et Villefranche : cités Vauban • Réserve naturelle régionale de Nyer • Evol « l'un des plus beaux villages de France » • Train Jaune dans la vallée de la Têt
- Thuès-Entre-Valls : gorges de la Carança



Découvrez de nombreuses autres randonnées sur le département dans les guides disponibles dans les Offices de tourisme et dans tous les points de vente habituels.

- Maison de la Réserve, 33 (0)4 68 97 18 71, www.reserves-naturelles.org/ujols
- Parc naturel régional des Pyrénées catalanes, 33 (0)4 68 04 97 60, www.parc-naturel-pyrenees-catalanes.com/
- Comité départemental du tourisme des Pyrénées-Orientales, 33 (0)4 68 51 52 53, www.tourisme-pyreneesorientales.com



Comité des Pyrénées-Orientales,
33 (0)4 68 61 48 85,
<http://pyrenees-orientales.ffrandonnee.fr/>

Hébergements

Pensez à réserver ! Retrouvez toutes les offres sur www.tourisme-pyreneesorientales.com Rubrique « organiser votre séjour » - « Où dormir ? »

Informations réservations meublés de tourisme :
Gîtes de France des Pyrénées-Orientales
33 (0)4 68 68 42 88
www.gites-de-France-66.com
Clévances des Pyrénées-Orientales
33 (0)4 68 51 52 53
www.tourisme-pyreneesorientales.com

1 Du parking de l'église, redescendre au village ; le traverser toujours tout droit par la rue principale. Quitter le village en suivant la ruelle qui contourne un gîte, puis s'avancer sur un sentier (fontaine-oratoire sur le bord sur sentier). Il descend dans un vallon, puis remonte légèrement et atteint une bifurcation.

2 Par l'itinéraire de gauche, entamer l'ascension majeure du circuit. Le sentier grimpe dans le vallon et, après une série de lacets, progresse à flanc de coteau jusqu'à un chemin horizontal. Continuer sur 50 m pour gagner le virage en épingle d'une piste.

3 Ignorer la piste pour prendre pratiquement derrière soi à gauche un sentier qui démarre à plat dans une chênaie. Il s'élève ensuite progressivement et franchit un ravin.

4 Ne pas rater dans une épingle à droite, l'accès (aller-retour) au belvédère naturel du roc de la Coste (panorama sur la chaîne des Pyrénées catalanes : Canigó et Pla Guillem, pic de la Dona, Cambre d'Aze...).

4 Reprendre la montée jusqu'au point culminant du circuit où se raccorde un sentier descendant.

5 Descendre vers le village. Le sentier débouche sur une piste ; la descendre sur quelques mètres.

6 Au niveau du virage, quitter la piste par la gauche. Bien suivre alors le balisage (trait jaune) et les cairns qui jalonnent la trace principale. Le sentier écorne de temps à autre la piste, mais reste toujours à gauche des lacets successifs.

7 L'itinéraire finit par couper un lacet, puis emprunte la piste jusqu'au-dessus d'une ferme.

8 Descendre par la sente à gauche pour rejoindre les hauts du village. Retrouver la rue principale, puis le parking et l'église à droite.



Jujols, le plan d'eau et la bergerie.

ENVIRONNEMENT

LA RÉSERVE NATURELLE DE JUJOLS

De nombreuses espèces se côtoient dans cet espace naturel. Les mammifères sont nombreux : la genette, l'isard, le chat forestier, de nombreuses espèces de chauves-souris... Une multitude d'oiseaux peuple la réserve : passereaux (comme le tarier pâtre, le venturon montagnard...), les emblématiques grand-tétrés et chouette de Tengmalm, les grands rapaces tels

que l'aigle royal, le gypaète barbu. La soulane de Jujols favorise l'ascension des grands rapaces dans le ciel facilitant leur observation. Elle constitue aussi une halte lors des migrations des oiseaux.

La richesse en insectes et autres invertébrés est remarquable. Prenons l'exemple des papillons avec plus de 560 espèces qui virevoltent en été !